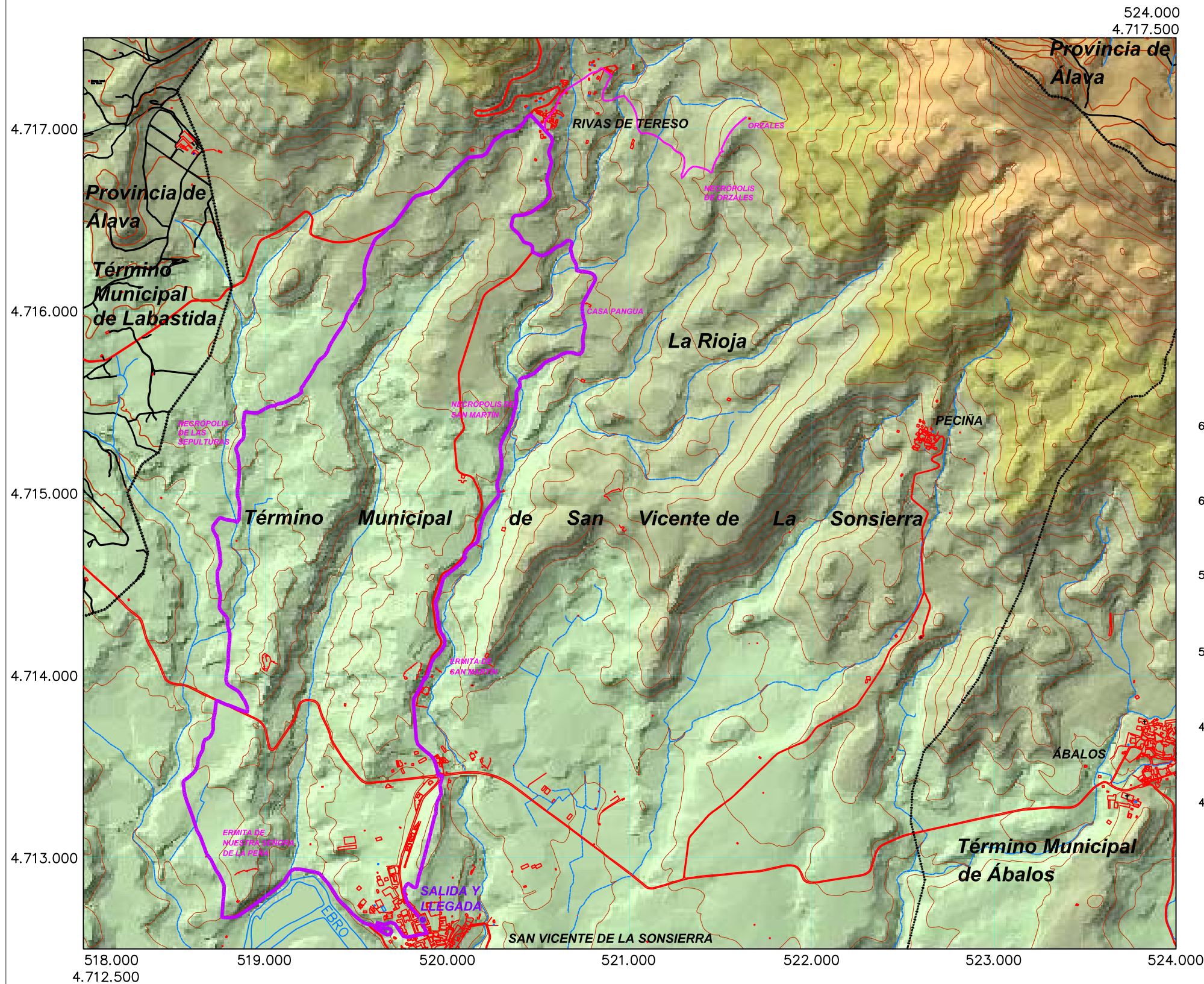




# MANCOMUNIDAD DE LA SONSIERRA RIOJANA Y BRIONES

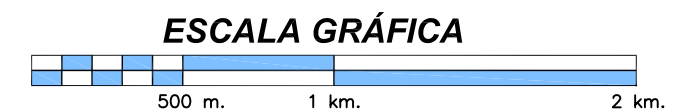
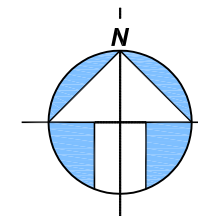
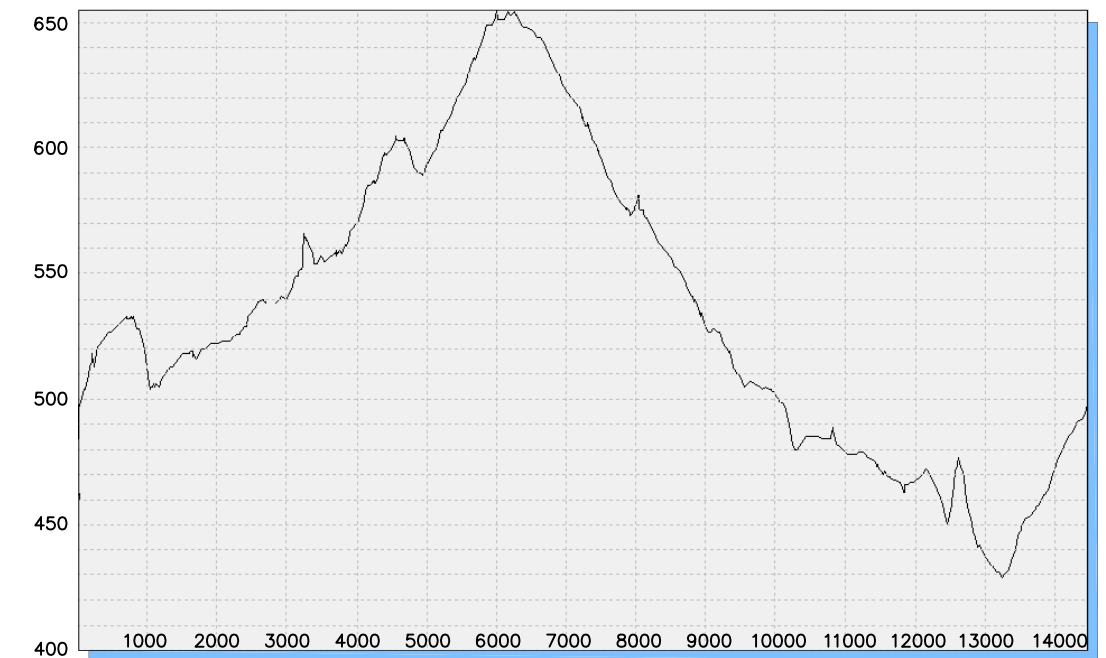
## Senderos del Vino Chozos y Lagares



### CARACTERÍSTICAS

<b>SALIDA:</b>	S.V. DE LA SONSIERRA
<b>LLEGADA:</b>	S.V. DE LA SONSIERRA
<b>TIPO DE RUTA:</b>	CIRCULAR
<b>DISTANCIA:</b>	14,9 km.
<b>TIEMPO DE RECORRIDO:</b>	3 h. 22 m.

### PERFIL LONGITUDINAL



SISTEMA DE REFERENCIA: ED-50  
PROYECCIÓN: U.T.M.  
HUSO: 30  
ORIGEN DE ALTITUDES: MAREÓGRAFO DE ALICANTE  
EDICIÓN: MAPIÓNKA GEOREFERENCIAS S.L.