





SENDEROS DE LA SONSIERRA RIOJANA
COMUNIDAD AUTONOMA DE LA RIOJA
Sendero Chozos y Lagares


| | | | |
|--|-------------------------|---|--|
| ITINERARIO: SAN VICENTE RIBAS DE TERESO PR.LR- 53 | | TIPO DE SENDERO: Circular | |
| MUNICIPIO: San Vicente La Sonsierra | | FECHA VISITA: | |
| PUNTO DE SALIDA: San Vicente | | PUNTO DE LLEGADA: San Vicente | |
| ZONA: Sonsierra | | PROVINCIA: LA RIOJA | |
| | | Fecha 22-12-2005 | |
| KILOMETROS: 12,480 | HORARIO: 4 horas | MAPA: 1:25.000 IGN Hoja "Haro" 170- I | |
| PUNTOS DE PASO: Camino del Calvario - Pangua- Ribas de Tereso- Ermita San Martín | | | |
| WP / RUMBO | | DESCRIPCION /COORDENADAS | |
| 1. WP RUMBO. | | <p>San Vicente de La Sonsierra. Parque Ermita de Nuestra Sra. De los Remedios, se sale dirección al camino de los "Picaos"</p> <p>SEÑALITICA Hay 1 Panel generalista Senderos de la Sonsierra</p> | |
|  <p>TIPO FIRME: Asfalto</p> | | <p style="text-align: center;">30T0519779 UTM 4712744 ALTURA: 461 mts. DISTANCIA: 0, 00 mts TIEMPO: 0.00</p> | |
| 2. WP RUMBO. NW | | <p>AREA RECREATIVA CAMINO DEL CALVARIO Se bordea tomando hacia el Camino de Calvario</p> <p>SEÑALITICA No existe ningún tipo de señalización</p> | |
|  <p>TIPO FIRME: Pista/Tierra</p> | | <p style="text-align: center;">30T0519819 UTM 4712836 ALTURA: 514 mts. DISTANCIA: 230 mts TIEMPO: 2</p> | |
| 3. WP RUMBO. NW | | <p>Se abandona el camino del Calvario para tomar por un sendero en bajada por el lateral izquierdo</p> <p>SEÑALITICA No existe ningún tipo de señal</p> | |
|  <p>TIPO FIRME: Pista/Tierra</p> | | <p style="text-align: center;">30T0519928 UTM 4713250 ALTURA: 530 mts. DISTANCIA: 820 mts TIEMPO: 5´</p> | |
| 4. WP RUMBO. NW | | <p>Se bordea la rotonda de la Carretera Nº 232 A, y se toma el ramal a Ribas de Tereso</p> <p>SEÑALITICA Existe una flecha del Programa LEADR/SENDEROS</p> | |
|  <p>TIPO FIRME: Pista/Tierra</p> | | <p style="text-align: center;">30T0519961 UTM 4713423 ALTURA: 506 mts. DISTANCIA: 1.100 mts TIEMPO: 16´</p> | |

**SENDEROS DE LA SONSIERRA RIOJANA
COMUNIDAD AUTONOMA DE LA RIOJA
Sendero Chozos y Lagares**

| WP / RUMBO | DESCRIPCION /COORDENADAS |
|--|--|
| <p>5. WP RUMBO. SW</p>  <p>TIPO FIRME: Pista/Tierra</p> | <p>Desvío. Se abandona la carretera para tomar un camino a la derecha a la altura del Área Recreativa</p> <p>SEÑALITICA No existe nada de señalización</p> <p align="center">30T0519806 UTM 4713869 ALTURA: 518 mts. DISTANCIA: 1.670 mts TIEMPO: 24´</p> |
| <p>6. WP RUMBO. SW</p>  <p>TIPO FIRME: Pista/Tierra</p> | <p>Entronque camino desde la carretera de Ribas, se sigue recto</p> <p>SEÑALITICA 2 Soportes direccionales (o 2 Jalones)</p> <p align="center">30T0519876 UTM 4713985 ALTURA: 520 mts. DISTANCIA: 1.810 mts TIEMPO: 25´</p> |
| <p>7. WP RUMBO.</p>  <p>TIPO FIRME: Pista/ Tierra</p> | <p>Camino cerrado durante unos 150 mts</p> <p>SEÑALITICA No existe ningún tipo de soporte</p> <p align="center">30T051957 UTM 4714473 ALTURA: 526 mts. DISTANCIA: 2.360 mts TIEMPO: 46´</p> |
| <p>8. WP RUMBO.</p>  <p>TIPO FIRME: Camino /Tierra</p> | <p>Se sale a la pista/camino que viene de la carretera de San Vicente a Ribas y se sigue de frente dirección Norte</p> <p>SEÑALITICA Solo hay pictogramas con esta estética</p> <p align="center">30T0520094 UTM 471678 ALTURA: 540 mts. DISTANCIA: 2.620 mts TIEMPO: 36´</p> |





NOTAS

**SENDEROS DE LA SONSIERRA RIOJANA
COMUNIDAD AUTONOMA DE LA RIOJA
Sendero Chozos y Lagares**

| WP / RUMBO | DESCRIPCION /COORDENADAS |
|--|---|
| <p>9. WP RUMBO. N</p>  <p>TIPO FIRME:</p> | <p style="text-align: center;">Chozo, situado al lado del camino</p> <p>SEÑALITICA Panel de Recursos sobre Chozos</p> <hr/> <p style="text-align: center;">30T0520155 UTM 4714733 ALTURA: 540 mts. DISTANCIA: 2.710 mts TIEMPO: 37´</p> |
| <p>10. WP RUMBO.</p>  <p>TIPO FIRME: Camino</p> | <p>Bifurcación, se sigue por el ramal izquierdo</p> <p>SEÑALITICA No existe ningún tipo de soporte</p> <hr/> <p style="text-align: center;">30T0520297 UTM 4715004 ALTURA: 545 mts. DISTANCIA: 3.100 mts TIEMPO: 42´</p> |
| <p>11. WP RUMBO</p>  <p>TIPO FIRME: Tierra</p> | <p>Necrópolis de San Martín</p> <p>SEÑALITICA No existe panel de recursos</p> <hr/> <p style="text-align: center;">30T0520253 UTM 4715187 ALTURA: 565 mts. DISTANCIA: 3.370 mts TIEMPO: 49´</p> |
| <p>12 WP RUMBO. W</p>  <p>TIPO FIRME: Tierra</p> | <p>Zona del Convento y de entrada y salida ideal para visitar la Necrópolis de San Martín. (Flecha azul) el itinerario sigue recto por la pista.</p> <p>SEÑALITICA No existe ningún tipo de soporte</p> <hr/> <p style="text-align: center;">30T0520286 UTM 4715223 ALTURA: 555 mts. DISTANCIA: 3.510 mts TIEMPO: 51´</p> |





NOTAS:

**SENDEROS DE LA SONSIERRA RIOJANA
COMUNIDAD AUTONOMA DE LA RIOJA
Sendero Chozos y Lagares**

| WP / RUMBO | DESCRIPCION /COORDENADAS |
|--|---|
| <p>13 WP RUMBO.</p>  <p>TIPO FIRME: Tierra</p> | <p>Zona Pangua .Seguir de frente por la pista principal</p> <p>SEÑALITICA No existe ningún soporte señalítico</p> <p align="center">30T0520312 UTM 4715327 ALTURA: 556 mts. DISTANCIA: 3.620 mts. TIEMPO: 52´</p> |
| <p>14 WP RUMBO.</p>  <p>TIPO FIRME: Senda/Tierra</p> | <p>Zona de Pangua, se sigue por el ramal principal que busca el pontón para cruzar el riachuelo</p> <p>SEÑALITICA 1 Poste señalizador Roto</p> <p align="center">30T05220370 UTM 4715556 ALTURA: 559 mts. DISTANCIA: 3.870 mts TIEMPO: 57´</p> |
| <p>15. WP RUMBO</p>  <p>TIPO FIRME: Senda/Tierra</p> | <p>Desvío hacia los Recursos de Pangua (flecha azul) El sendero sigue recto</p> <p>SEÑALITICA No existe nada</p> <p align="center">30T0520735 UTM 475784 ALTURA: 587 mts. DISTANCIA: 4.360 mts TIEMPO: 1.h 29´</p> |
| <p>16 . WP RUMBO. NE</p>  <p>TIPO FIRME: Senda/ Tierra</p> | <p>PANGUA, Bifurcación de Senderos Flecha azul Ruta arqueológica de Ribas Flecha blanca dirección del sendero</p> <p align="center">30T05 20747 UTM 4716059 ALTURA: 604 mts. DISTANCIA: 4.680 mts TIEMPO: 1h.10´</p> |



NOTAS

**SENDEROS DE LA SONSIERRA RIOJANA
COMUNIDAD AUTONOMA DE LA RIOJA
Sendero Chozos y Lagares**

| WP / RUMBO | DESCRIPCION /COORDENADAS |
|--|--|
| <p>17. WP RUMBO.</p>  <p>TIPO FIRME: Pista Tierra</p> | <p>Bifurcación, se sigue por el ramal de la izquierda</p> <p>SEÑALITICA 1 Poste direccional con mala estética</p> <hr/> <p align="center">30T0520806 UTM 4716173 ALTURA: 604 mts. DISTANCIA: 4.810 mts TIEMPO: 1.h 12'</p> |
| <p>18. WP RUMBO.</p>  <p>TIPO FIRME: Pista/Tierra</p> | <p>Se sigue por la pista arriba en ascenso</p> <p>SEÑALITICA No existe soporte alguno</p> <hr/> <p align="center">30T0520659 UTM 4716392 ALTURA: 593 mts. DISTANCIA: 5.140 mts TIEMPO: 1h. 16</p> |
| <p>19. WP RUMBO</p>  <p>TIPO FIRME: Pista /Asfalto</p> | <p>Entronque con carretera (LR 317) que sube hacia Ribas de Tereso, se toma el ramal derecho hacia Ribas Flecha azul indica los yacimientos de Tejera y Llana (ruta Arqueológica)</p> <p>SEÑALITICA No existe soporte alguno</p> <hr/> <p align="center">30T0520463 UTM 4716322 ALTURA: 608 mts. DISTANCIA: 5.360 mts TIEMPO: 1h. 20'</p> |
| <p>20. WP RUMBO.</p>  <p>TIPO FIRME: Asfalto /Tierra</p> | <p>Zona de desvío para acceder a Ribas por el trazado de la Ruta Arqueológica, y evitar de esta manera la carretera</p> <p>SEÑALITICA No existe soporte alguno</p> <hr/> <p align="center">30T0520441 UTM 4716543 ALTURA: 627 mts. DISTANCIA: 5.720 mts TIEMPO: 2h 24'</p> |



NOTAS

**SENDEROS DE LA SONSIERRA RIOJANA
COMUNIDAD AUTONOMA DE LA RIOJA
Sendero Chozos y Lagares**

| WP / RUMBO | DESCRIPCION /COORDENADAS |
|---|---|
| <p>21.WP RUMBO. W</p>  <p>TIPO FIRME: Pista/Asfalto</p> | <p>RIBAS DE TERESO. Se gira a la izquierda para enlazar con la carretera a Labastida (LR 316)</p> <p>SEÑALITICA No existe soporte alguno</p> <p align="center">30T0520541 UTM4716972 ALTURA: 653 mts. DISTANCIA: 6.170 mts TIEMPO: 1h. 31´</p> |
| <p>22. WP RUMBO. S</p>  <p>TIPO FIRME: Asfalto</p> | <p>Se sigue por el ramal izquierdo de la carretera que va a Labastida</p> <p>SEÑALITICA No existe soporte alguno,</p> <p align="center">30T0520451 UTM 4717079 ALTURA: 653 mts DISTANCIA: 6.310 mts TIEMPO: 1h.33´</p> |
| <p>23. WP RUMBO S</p>  <p>TIPO FIRME: Carretera</p> | <p>Se sigue por la carretera en dirección descendente hacia Labastida.</p> <p>SEÑALITICA No existe salvo pictogramas</p> <p align="center">30T0520385 UTM 4717010 ALTURA: 654 mts. DISTANCIA: 6.440 mts TIEMPO: 1 h. 35´</p> |
| <p>24. WP RUMBO. S</p>  <p>TIPO FIRME: Carretera</p> | <p>Seguir recto por el carretera principal.</p> <p>SEÑALITICA</p> <p align="center">30T051902 UTM 4716657 ALTURA: 628 mts. DISTANCIA: 7.070 mts TIEMPO: 1h.42´</p> |





NOTAS

**SENDEROS DE LA SONSIERRA RIOJANA
COMUNIDAD AUTONOMA DE LA RIOJA
Sendero Chozos y Lagares**

| WP / RUMBO | DESCRIPCION /COORDENADAS |
|---|--|
| <p>25. WP RUMBO. SW</p>  <p>TIPO FIRME: Asfalto</p> | <p>Se abandona la carretera principal para desviarnos a la izquierda por el carretil asfaltado</p> <p>SEÑALITICA Existen 2 Postes Direccionales</p> <hr/> <p align="center">30T0519668 UTM 4716452 ALTURA: 613 mts. DISTANCIA: 7.390 mts TIEMPO: 1h .46</p> |
| <p>26. WP RUMBO.</p>  <p>TIPO FIRME: Asfalto</p> | <p>Se sigue recto sin tomar desvío alguno</p> <p>SEÑALITICA No existe soporte alguno</p> <hr/> <p align="center">30T0519567 UTM 4716324 ALTURA: 600 mts DISTANCIA: 7.580 mts TIEMPO: 1 h.50´</p> |
| <p>27. WP RUMBO S</p>  <p>TIPO FIRME: Asfalto</p> | <p>Se sigue recto sin tomar desvío alguno</p> <p>SEÑALITICA Existe 1 Poste Direccional roto</p> <hr/> <p align="center">30T0519488 UTM 4716049 ALTURA: 581 mts. DISTANCIA: 7.880 mts TIEMPO: 1h. 54´</p> |
| <p>28. WP RUMBO.</p>  <p>TIPO FIRME: Asfalto</p> | <p>Se sigue recto dejando dos caminos, uno a cada lado</p> <p>SEÑALITICA Existe 2 Postes Direccionales rotos</p> <hr/> <p align="center">30T0519410 UTM 4715908 ALTURA: 573 mts. DISTANCIA: 8.060 mts TIEMPO: 1 h.57´</p> |

NOTAS

**SENDEROS DE LA SONSIERRA RIOJANA
COMUNIDAD AUTONOMA DE LA RIOJA
Sendero Chozos y Lagares**

| WP / RUMBO | DESCRIPCION /COORDENADAS |
|--|--|
| <p>29. WP RUMBO.</p>  <p>TIPO FIRME: Asfalto</p> | <p>Zona de bifurcación de los caminos de ida y vuelta.</p> <p>SEÑALITICA No existe soporte alguno</p> <p align="center">30T0519190 UTM 4715559 ALTURA: 554 mts. DISTANCIA: 8.710 mts TIEMPO: 2h 07'</p> |
| <p>30. WP RUMBO.</p>  <p>TIPO FIRME: Carretera</p> | <p>Necrópolis Alto medieval de Las Sepulturas, situada al lado de la carretera</p> <p align="center">30T0518876 UTM 4715415 ALTURA: 553 mts. DISTANCIA: 9.140 mts TIEMPO: 2h. 13'</p> |
| <p>31. WP RUMBO.</p>  <p>TIPO FIRME: Carretera</p> | <p>Se sigue recto por el carril asfaltado</p> <p>SEÑALITICA No existe soporte alguno</p> <p align="center">30T0518848 UTM 4715030 ALTURA: 519 mts. DISTANCIA: 9.540 mts TIEMPO: 2h. 18'</p> |
| <p>32. WP RUMBO.</p>  <p>TIPO FIRME: Pista/Carretera</p> | <p>Se sigue por la carretera adelante</p> <p>SEÑALITICA No existe soporte alguno</p> <p align="center">30T0518876 UTM 4715415 ALTURA: 553 mts. DISTANCIA: 9.140 mts TIEMPO: 2h. 13'</p> |

**SENDEROS DE LA SONSIERRA RIOJANA
COMUNIDAD AUTONOMA DE LA RIOJA
Sendero Chozos y Lagares**





9

| WP / RUMBO | DESCRIPCION /COORDENADAS |
|---|--|
| <p>33 WP RUMBO.</p>  <p>TIPO FIRME: Asfalto</p> | <p>Se sigue por la carretera adelante girando a la izquierda tras dejar atrás un pequeño pontón de cemento</p> <p>SEÑALITICA No existe soporte alguno</p> <p align="center">30T0518743 UTM 4714866 ALTURA: 507 mts. DISTANCIA: 9.850 mts TIEMPO: 2h 23´</p> |
| <p>34 WP RUMBO.</p>  <p>TIPO FIRME: Carretera</p> | <p>Se sigue por la carretera adelante girando a la izquierda</p> <p>SEÑALITICA 1 Soporte en mal estado estético</p> <p align="center">30T0518730 UTM 4714569 ALTURA: 504 mts. DISTANCIA: 10.170 mts TIEMPO: 2h. 26´</p> |
| <p>35 WP RUMBO.</p>  <p>TIPO FIRME: Pista/Carretera</p> | <p>Se sigue por la carretera adelante girando a la izquierda, dejando un camino a la derecha</p> <p>SEÑALITICA 1 Soporte en mal estado</p> <p align="center">30T0518783 UTM 4714286 ALTURA: 482 mts. DISTANCIA: 10.470 mts TIEMPO: 2h. 31´</p> |
| <p>36 WP RUMBO.</p>  <p>TIPO FIRME: Pista/Carretera</p> | <p>Entronque con la Carretera Nacional 232 A, se gira a la derecha bordeando un viñedo</p> <p>SEÑALITICA No existe soporte alguno</p> <p align="center">30T0518900 UTM 4713804 ALTURA: 483 mts. DISTANCIA: 10.470 mts TIEMPO: 2h. 31´</p> |




**SENDEROS DE LA SONSIERRA RIOJANA
COMUNIDAD AUTONOMA DE LA RIOJA
Sendero Chozos y Lagares**

| WP / RUMBO | DESCRIPCION /COORDENADAS |
|---|--|
| <p>37 WP RUMBO.</p>  <p>TIPO FIRME: Asfalto</p> | <p>Se sigue por la carretera adelante girando a la izquierda tras dejar atrás un pequeño pontón de cemento</p> <p>SEÑALITICA 1 Soporte direccional mal estado</p> <p align="center">30T0518743 UTM 4714866 ALTURA: 507 mts. DISTANCIA: 9.850 mts TIEMPO: 2h 23´</p> |
| <p>34 WP RUMBO.</p>  <p>TIPO FIRME: Carretera</p> | <p>Se sigue por la carretera adelante girando a la izquierda</p> <p>SEÑALITICA 1 Soporte direccional mal estado</p> <p align="center">30T0518730 UTM 4714569 ALTURA: 504 mts. DISTANCIA: 10.170 mts TIEMPO: 2h. 26´</p> |
| <p>35 WP RUMBO.</p>  <p>TIPO FIRME: Pista/Carretera</p> | <p>Se sigue por la carretera adelante girando a la izquierda, dejando un camino a la derecha</p> <p>SEÑALITICA 1 Soporte direccional mal estado</p> <p align="center">30T0518783 UTM 4714286 ALTURA: 482 mts. DISTANCIA: 10.470 mts TIEMPO: 2h. 31´</p> |
| <p>36 WP RUMBO.</p>  <p>TIPO FIRME: Pista/Carretera</p> | <p>Entronque con la Carretera Nacional 232 A, se gira a la derecha bordeando un viñedo</p> <p>SEÑALITICA No existe ningún soporte</p> <p align="center">30T0518900 UTM 4714286 ALTURA: 482 mts. DISTANCIA: 10.470 mts TIEMPO: 2h. 31´</p> |

**SENDEROS DE LA SONSIERRA RIOJANA
COMUNIDAD AUTONOMA DE LA RIOJA
Sendero Chozos y Lagares**

| WP / RUMBO | DESCRIPCION /COORDENADAS |
|---|---|
| <p>37 WP RUMBO.</p>  <p>TIPO FIRME: Asfalto</p> | <p>Carretera Nº 232 A se cruza, para tomar el camino que nace al otro lado, y se sigue por él</p> <p>¡¡ Atención cruce peligroso!!</p> <p>SEÑALITICA No existe soporte alguno</p> <hr/> <p style="text-align: center;">30T0518729 UTM 4713869 ALTURA: 479 mts. DISTANCIA: 11.260 mts TIEMPO: 2h. 42´</p> |
| <p>38 WP RUMBO.</p>  <p>TIPO FIRME: Camino/ Asfalto</p> | <p>Se entronca con carretera que viene de la Nº 232 A y se sigue por el ramal izquierdo.</p> <p>SEÑALITICA 1 Soporte direccional en mal</p> <hr/> <p style="text-align: center;">30T0518556 UTM 4713356 ALTURA: 469 mts. DISTANCIA: 11.840 mts TIEMPO: 2h. 49´</p> |
| <p>39 WP RUMBO.</p>  <p>TIPO FIRME: Pista/Carretera</p> | <p>Chozo del Muerto, situado a un lado de carretera.</p> <hr/> <p style="text-align: center;">30T0518601 UTM 4713195 ALTURA: 467 mts. DISTANCIA: 12.130 mts TIEMPO: 2h. 53´</p> |
| <p>40 WP RUMBO.</p>  <p>TIPO FIRME: Pista/Carretera</p> | <p>Entronque con carretil se gira a la izquierda para ir dirección a San Vicente de la Sonsierra, un poco antes se puede subir hacia la Ermita de San Martín de los Monjes</p> <p>SEÑALITICA No existe ningún soporte.</p> <hr/> <p style="text-align: center;">30T0518755 UTM 4712676 ALTURA: 450 mts. DISTANCIA: 12.960 mts TIEMPO: 3 h.</p> |

**SENDEROS DE LA SONSIERRA RIOJANA
COMUNIDAD AUTONOMA DE LA RIOJA
Sendero Chozos y Lagares**

| P / RUMBO | DESCRIPCION /COORDENADAS |
|--|--|
| <p>41 WP RUMBO.</p>  <p>TIPO FIRME: Asfalto</p> | <p>Ermita de San Martín de los Monjes, se sube desde el carretil para volver a bajar al mismo punto</p> <p align="center">30T0518836 UTM 4712754 ALTURA: 472 mts. DISTANCIA: 13.030 mts TIEMPO: 3h. 36´</p> |
| <p>42 WP RUMBO.</p>  <p>TIPO FIRME: Asfalto</p> | <p>Se sigue por el carretil y entronca con el Sendero PRLR 52 que viene de Briñas, (flecha azul) se sigue carretera adelante.</p> <p>SEÑALITICA " Flechas direccionales Programa LEADER/SENDEROS</p> <p align="center">30T0518846 UTM 4712681 ALTURA: 442 mts. DISTANCIA: 13.270 mts TIEMPO: 3 h. 03´</p> |
| <p>43 WP RUMBO.</p>  <p>TIPO FIRME: Carretera</p> | <p>.Se sube por la carretera arriba dejando caminos laterales</p> <p>SEÑALITICA No existe soporte alguno</p> <p align="center">30T0519337 UTM 4712855 ALTURA: 449 mts. DISTANCIA: 13.910 mts TIEMPO: 3h.18´</p> |
| <p>44 WP RUMBO.</p>  <p>TIPO FIRME: /Carretera</p> | <p>Entronque con la carretera que sube hacia San Vicente de la Sonsierra</p> <p align="center">30T0519558 UTM 4712633 ALTURA: 461 mts. DISTANCIA: 14.230 mts TIEMPO: 3 h. 22´</p> |

**SENDEROS DE LA SONSIERRA RIOJANA
COMUNIDAD AUTONOMA DE LA RIOJA
Sendero Chozos y Lagares**

13

44 WP RUMBO.



□

TIPO FIRME: Carretera

.Se sube por la carretera arriba hasta la Ermita de Los remedios punto final de la ruta

30T0519779 UTM 4712744
ALTURA: 461 mts. DISTANCIA: 14.900 mts
TIEMPO: 3h. 22'

DATOS GENERALES DE LA RUTA

PANEL DE INICIO : 1

NUMERO DE FLECHAS ENCONTRADAS: 2

NUMERO DE JALONES ENCONTRADOS : 10

METROS ASCENSO ACUMULADO 281 mts

METROS DESCENSO ACUMULADO 274 mts

LONGITUD TOTAL de la RUTA 14.900 mts

Horario en Movimiento: 3 h.30 minutos

Horario de paradas: 1h .44 minutos